

KATASTRY
PARCELNÍ ČÍSLA
DRUH POVRCHU
VZDÁLENOSTI ŠACHET
OZNAČENÍ ŠACHET

Lískovec u F–M
2.50

Kp41

SMĚROVÉ POMĚRY



MĚŘÍTKA 1:250/100

Kp41, p.č.5149/10

HLOUBKA VÝKOPU

HLOUBKA DNA POTRUBÍ

KÓTA DNA POTRUBÍ

KÓTA PŮVODNÍHO TERÉNU

SROVNÁVACÍ ROVINA

STANIČENÍ [km/m]

PROFIL[mm]–MATERIÁL–DĚLKA[m]

SKLON[promile]–DĚLKA[m]

ULOŽENÍ

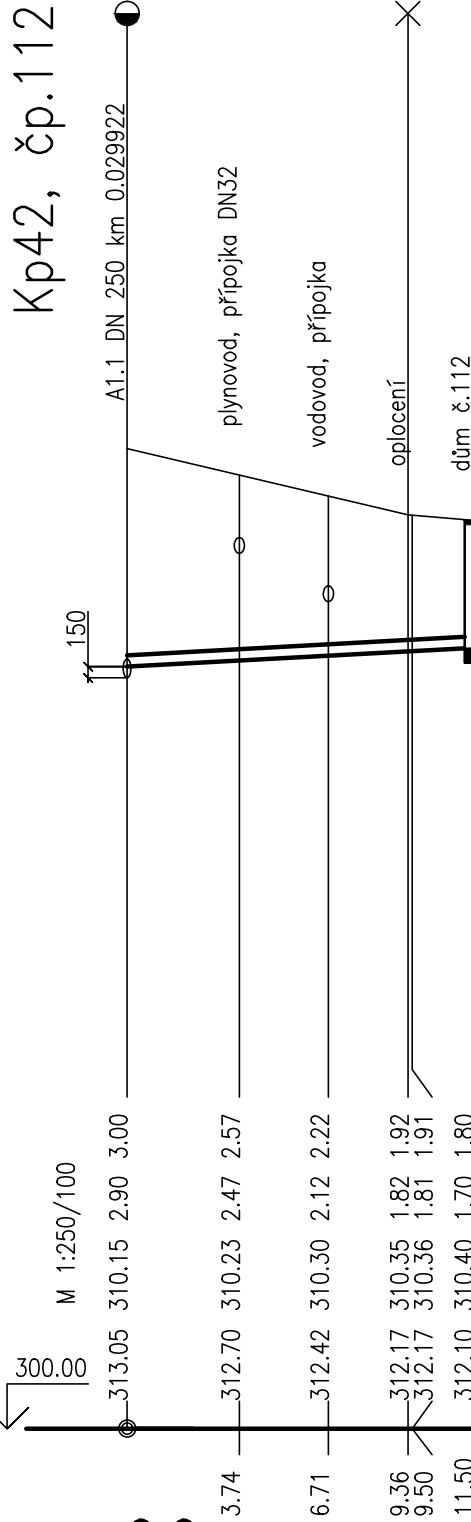
KAPACITNÍ PRŮTOK[l/s]–RYCHLOST[m/s]

0.0
DN150–2.50
416.00–2.50
(1)

Lískovec u F–M
zahrada
cesta
11.50

Kp42

Kp42, čp.112

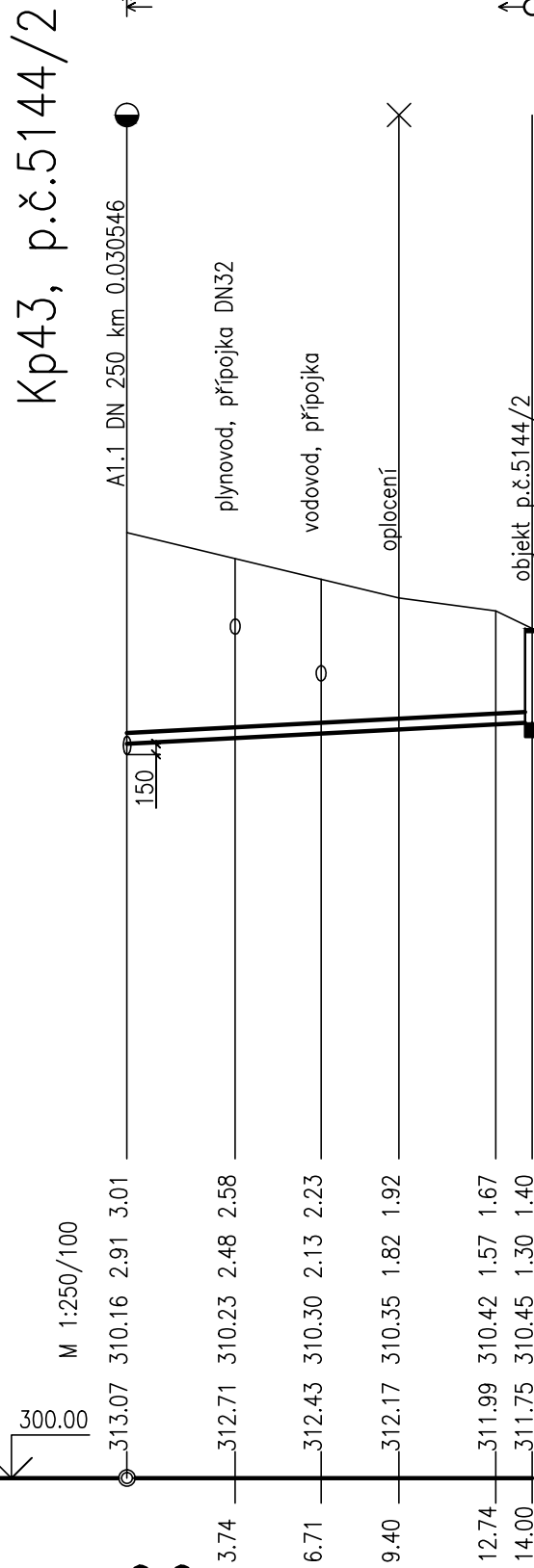


0.0
DN150–PVC KG SN8–11.50
21.81–11.50
(1)

Lískovec u F–M
zahrada
cesta
14.00

Kp43

Kp43, p.č.5144/2

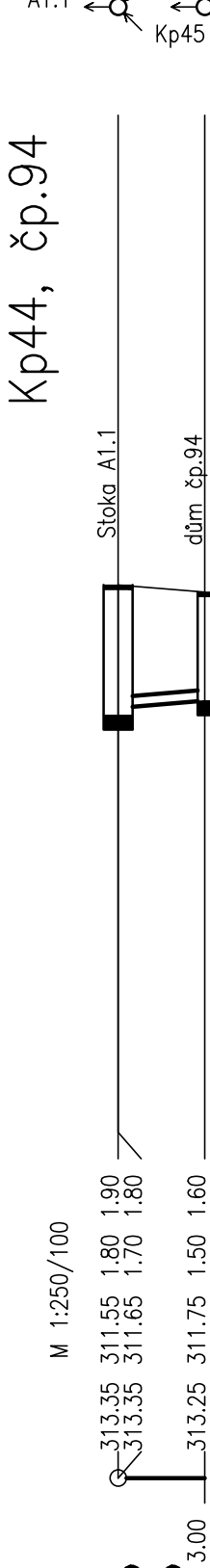


0.0
DN150–PVC KG SN8–14.00
21.04–14.00
(1)

Lískovec u F–M
cesta
3.00

S42 Kp44

Kp44, čp.94

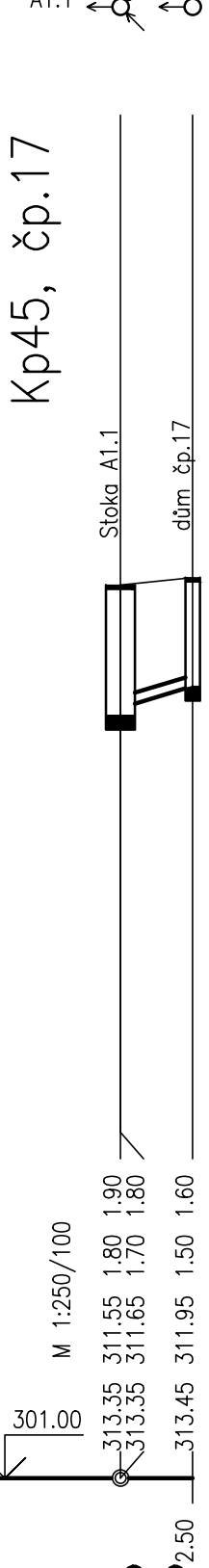


0.0
DN150–PVC KG SN8–3.00
33.33–3.00
(1)

Lískovec u F–M
2.50

S42 Kp45

Kp45, čp.17

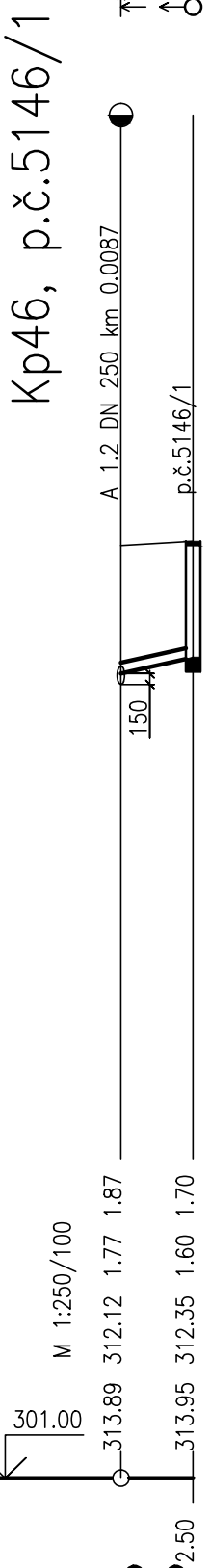


0.0
DN150–PVC KG SN8–2.50
120.00–2.50
(1)

Lískovec u F–M
cesta
2.50

Kp46

Kp46, p.č.5146/1

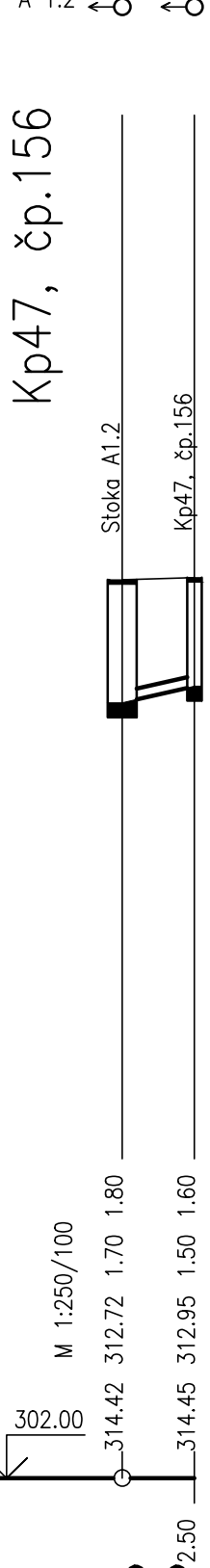


0.0
DN150–2.50
90.32–2.50
(1)

Lískovec u F–M
cesta
2.50

S43 Kp47

Kp47, čp.156

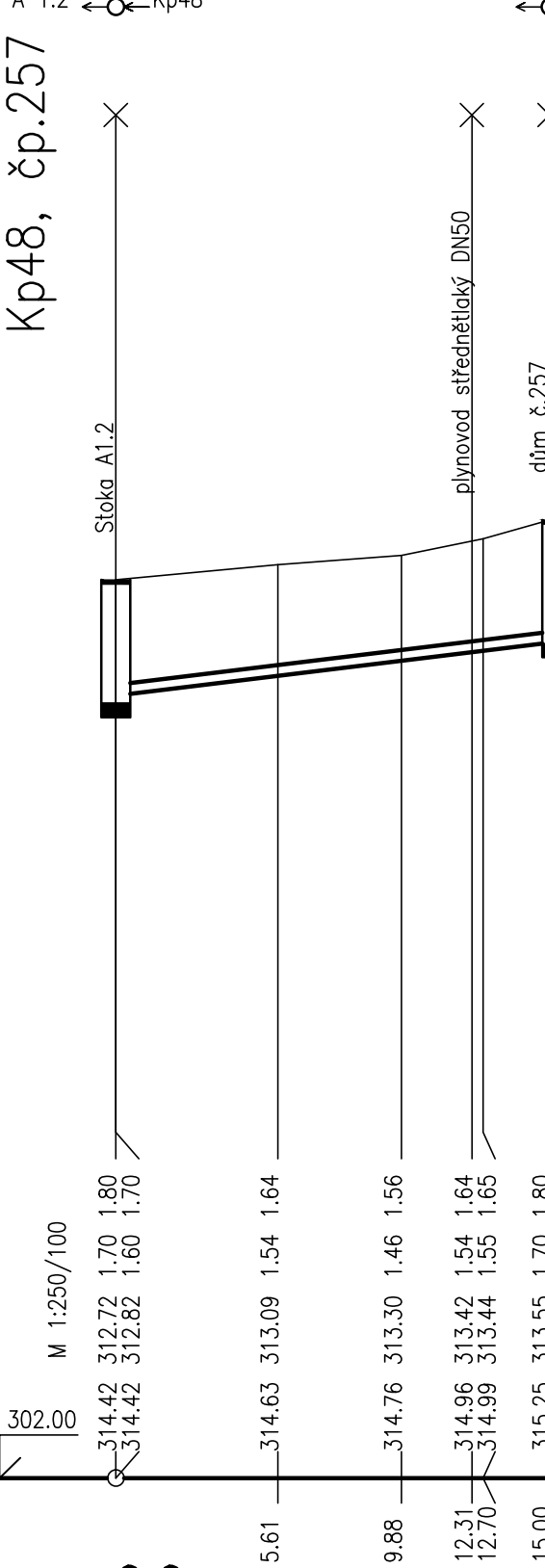


0.0
DN150–PVC KG SN8–2.50
92.00–2.50
(1)

Lískovec u F–M
cesta, asfalt
15.00

S43 Kp48

Kp48, čp.257



0.0
DN150–PVC KG SN8–15.00
48.67–15.00
(1)

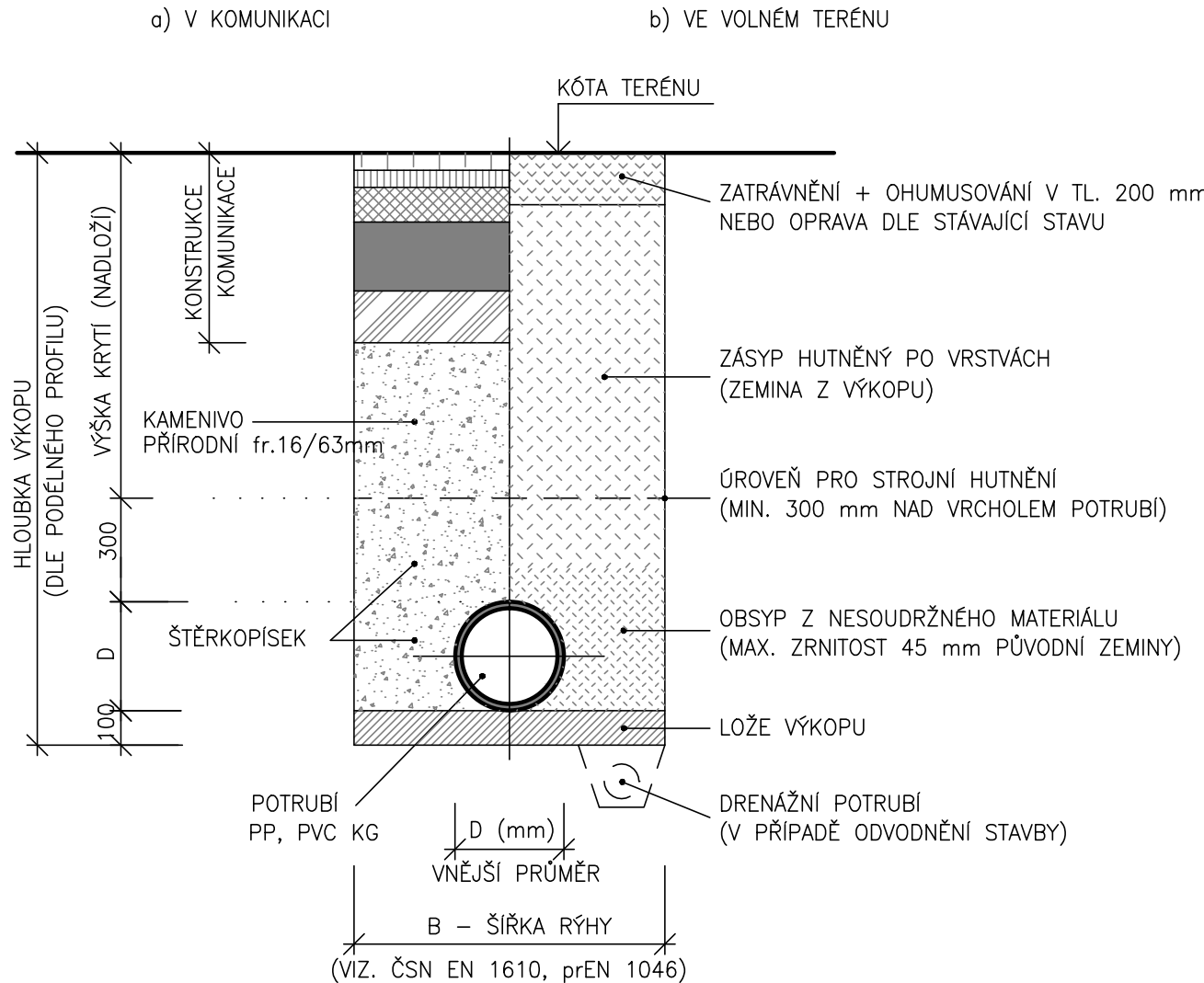
(n)

(1)

TABULKA VYSVĚTLIVEK

Pískové lože 120°, obsyp pískem 300 mm

SCHÉMA ULOŽENÍ POTRUBÍ PVC KG, HLADKÉ PP



Výškový systém Bpv.

ZODP. PROJEKTANT Ing. J.RECHTIK	VYPRACOVAL Ing. J.RECHTIK	KRESLIL	KONTROLOVAL	RECHTIK PROJEKT	
OBJEDNATEL: MĚSTO FRÝDEK–MÍSTEK				VODOHOSPODÁŘSKÉ STAVBY	
NÁZEV: SPLAŠKOVÁ KANALIZACE LÍSKOVEC ODKANALIZOVÁNÍ MÍSTNÍ ČÁSTI GAJEROVICE, 2.ČÁST				DATUM	10/2020
ČÁST: SO 02 KANALIZAČNÍ PŘÍPOJKY				STUPEŇ	DPS
OBSAH:				ČÍS. ZAKÁZKY	22/2017
PODÉLNÝ PROFIL, ULOŽENÍ POTRUBÍ				POČET FORMÁTŮ	4 x A4
				MĚŘÍTKO	1 : 250/100
				ARCHIVNÍ ČÍSLO	Č.V.
				22/2017	03
RECHTIK – PROJEKT, Hornopolská 12, 702 00 Ostrava, tel.596 618 468, e-mail. rechtek-jrp@volny.cz					